

Análise de Correlatos

Complexo de pedreiras em Curitiba/Pr

Introdução

O Parque das Pedreiras consiste em dois equipamentos culturais, sendo estes a Ópera de Arame e o Espaço Cultural Paulo Leminski. Para este estudo de correlato, serão consideradas também o Parque Tanguá e o Bosque Zaninelli – Unilivre, formando assim o complexo de pedreiras que consiste em quatro espaços distintos que, ao serem analisados em conjunto, evidenciam as potencialidades da região norte de Curitiba/PR.

Ópera de Arame



Fonte: G1 (2018)

Pedreira Paulo Leminski



Fonte: Warung(2016)

Parque Tanguá



Fonte: Aural (2019)

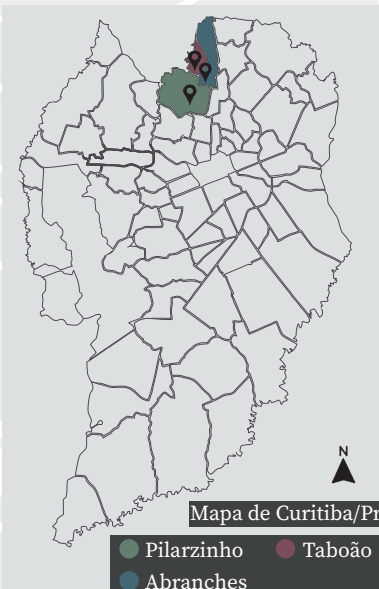
Bosque Zaninelli



Fonte: Gazeta do Povo (2018)

Localização

O complexo está localizado na região norte de Curitiba, nos bairros Abranches (Parque das Pedreiras), Pilarzinho (Bosque Zanielli) e Taboão (Parque Tanguá). A proximidade geográfica e os eixos de conexão viária e turística facilitam o acesso entre os equipamentos, inseridos em área majoritariamente residencial de médio e alto padrão, com boa infraestrutura urbana e comércios locais.

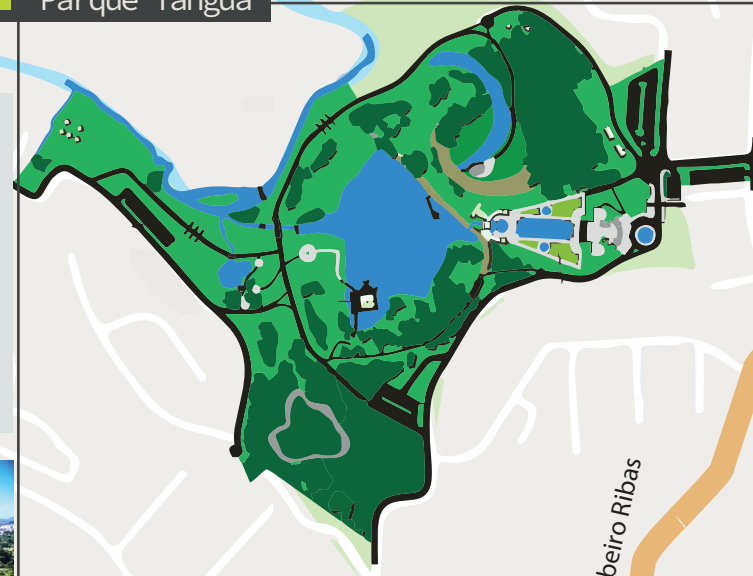


Mapa de Curitiba/Pr


Pilarzinho Taboão
Abranches

Pela Lei de Uso e Ocupação do Solo de Curitiba, os quatro equipamentos analisados são categorizados como Parques, inseridos na Zona Residencial 2. Com linhas de ônibus urbano e turístico, a conexão entre as pedreiras acontece por vias coletoras no eixo norte/sul através da Rua Amauri Lange Silvério e Rua Des. José Carlos Ribeiro Ribas (Unilivre x Parque Tanguá). O acesso ao Parque das Pedreiras acontece pela intersecção com a Rua São Salvador.

Parque Tanguá



Parque Tanguá



Fonte: Aural (2019)

Parque Tanguá



Fonte: Aural (2019)

Parque das pedreiras



Paulo Leminski



Fonte: G1 (2019)

Ópera de Árame



Fonte: Aural (2019)

Bosque Zaninelli



Fonte: Aural (2019)

Bosque Zaninelli



Fonte: Aural (2019)

Unilivre

